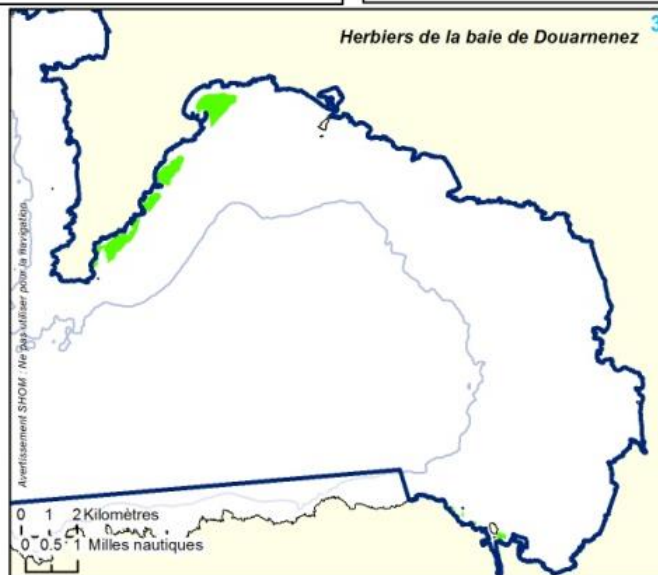
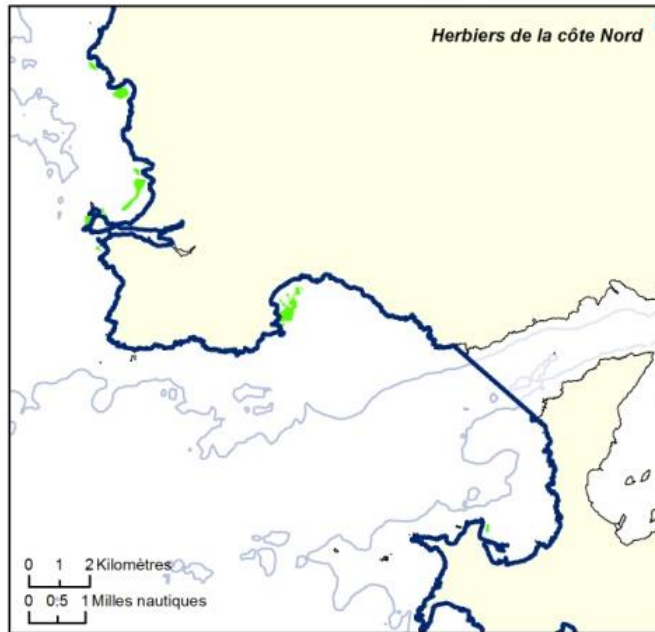
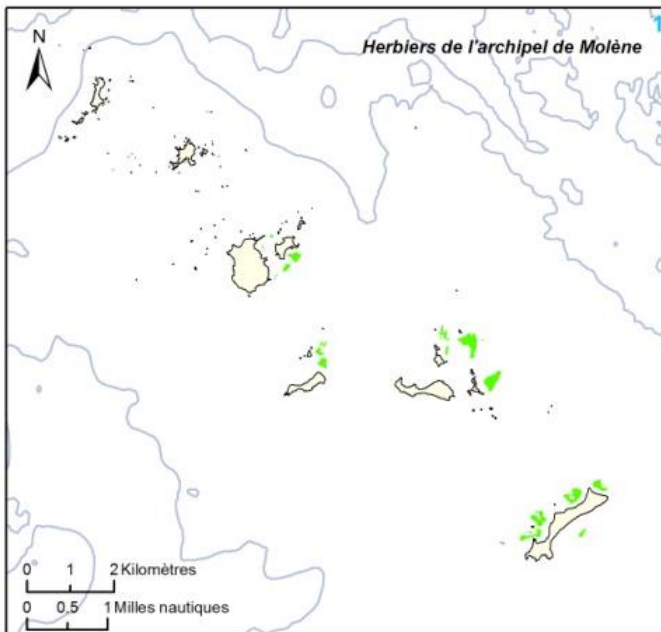




Expérimentation de mouillages innovants avec les associations gestionnaires, les élus et l'Etat.


Herbiers de zostères marines








PARC NATUREL MARIN D'IROISE
PATRIMOINE NATUREL
> Herbier à *Zostera marina*
(Habitat 1110-1)



 Herbier à *Zostera marina*

Limites administratives et bathymétrie


-  Parc naturel marin d'Iroise
-  Limite de la mer territoriale (12 MN)
-  Isobathes



sources des données :
 - IUEM/LEMAR - 2010
 - AAMP/Parc naturel marin d'Iroise
 - AAMP (délimitations indicatives des espaces maritimes français métropolitains d'après données SHOM/IGN trait de côte histolitt - version 1.0, décembre 2007 et données SHOM contrat n°39/2008 délimitations des espaces maritimes français - version 1.0, novembre 2007) ;
 - Multisources IFREMER (bathymétrie)
 système de coordonnées :
 Lambert 93/RGF Lambert 93/IG GRS 1980
 réalisation :
 Agence des aires marines protégées - octobre 2010 - v1.0
 PN_PNMI_Zostere_L03_20101015



Zone de
mouillage



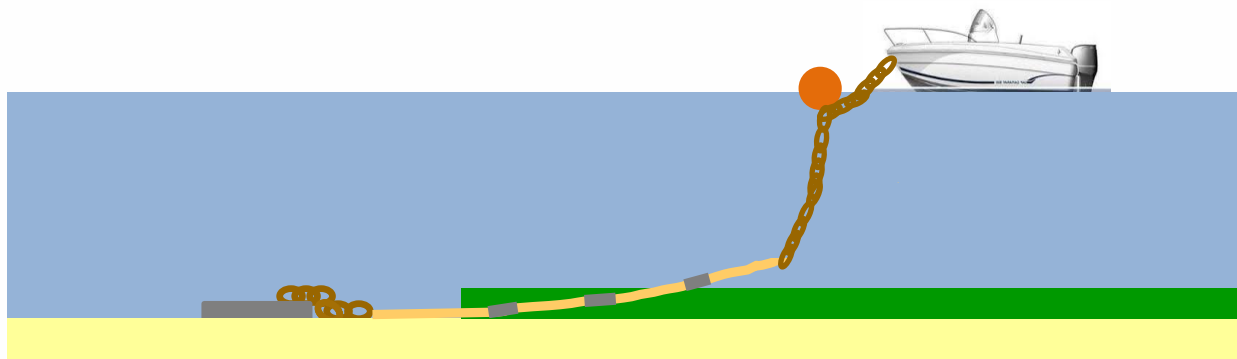


- Avis conforme du conseil de gestion (février 2009)
- Concertation élus + associations de plaisanciers
- Fabrication d'un prototype + mise en place
- Suivi de l'efficacité (environnementale et solidité technique)
- Expérience prévue dans les arrêtés préfectoraux

2 modèles testés

(schémas simplifiés à marée basse)

Modèle A



Modèle B

